



**METHODE
ACTIVE DE
RECHERCHE
PARTICIPATI
VE (MARP)**

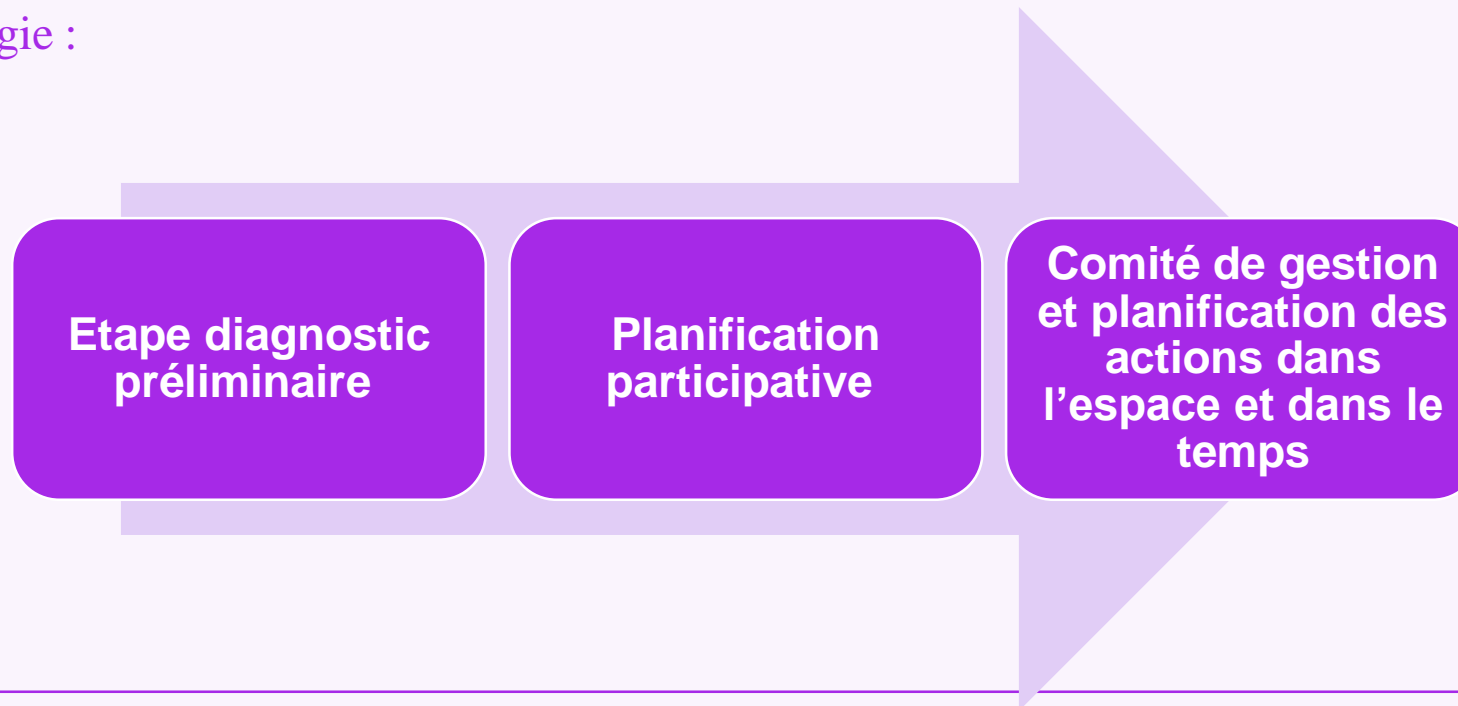
**GESTION DES
TERROIRS –
FOUTA DJALON**

Contexte

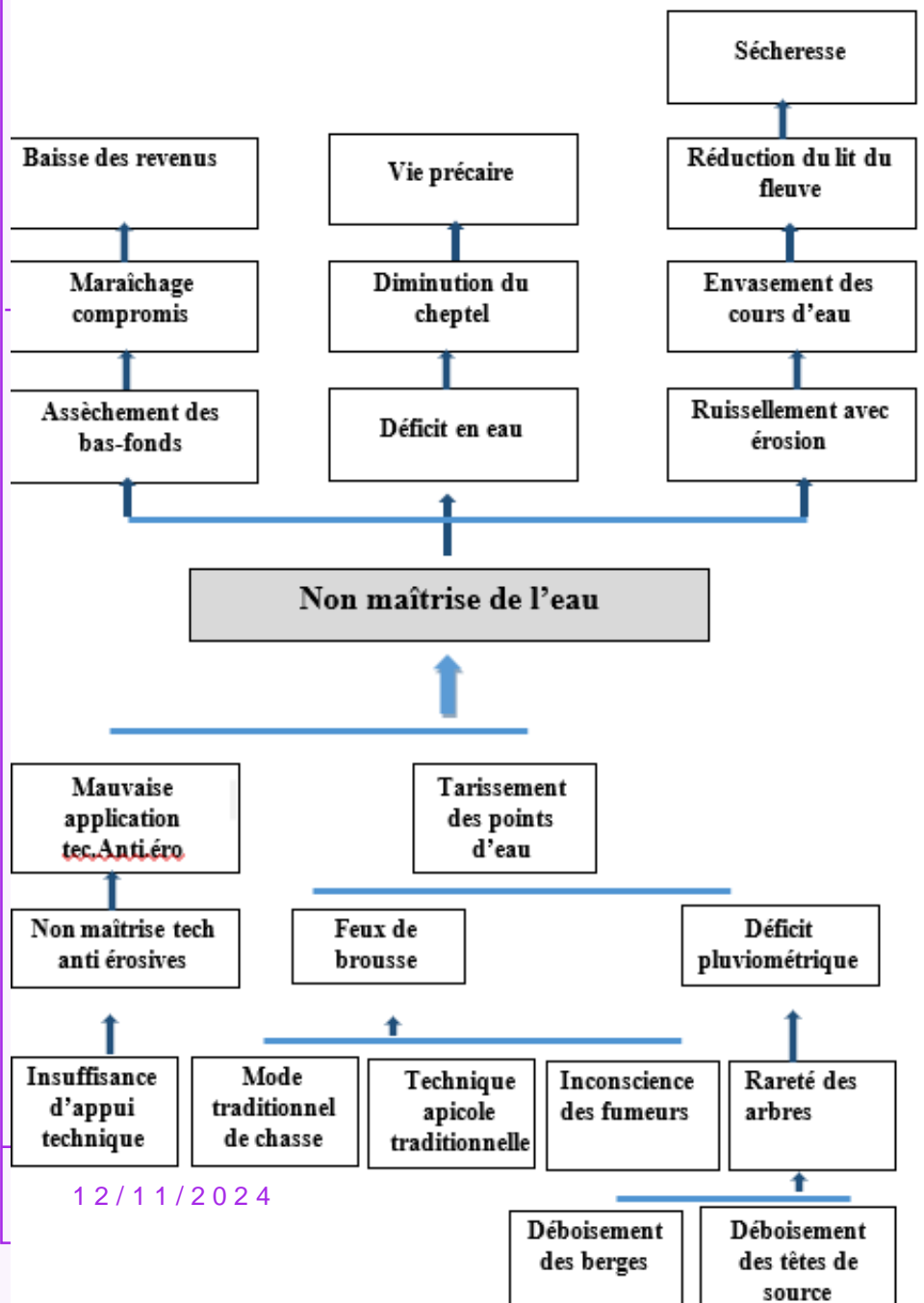
- Origine du projet : sécheresses dramatiques des années 70 dans le Fouta Djalon // importance des ressources en eau de ce territoire pour l'Afrique de l'Ouest, l'Union Africaine décide d'inscrire **l'aménagement de ce massif et sa protection comme action prioritaire dans son programme en moyen et en long termes de lutte contre la désertification, la sécheresse.**
- => Le programme régional d'aménagement intégré du Massif du Fouta Djallon a été initié en 1981 **et identification de** des bassins représentatifs pilotes (BRP)

CAS DU BRP DE KOURATONGO DANS LA PREFECTURE DE TOUGUE (Village de Kensouma)

- OBJ : Elaboration du plan de gestion du terroir villageois
- Méthodologie :

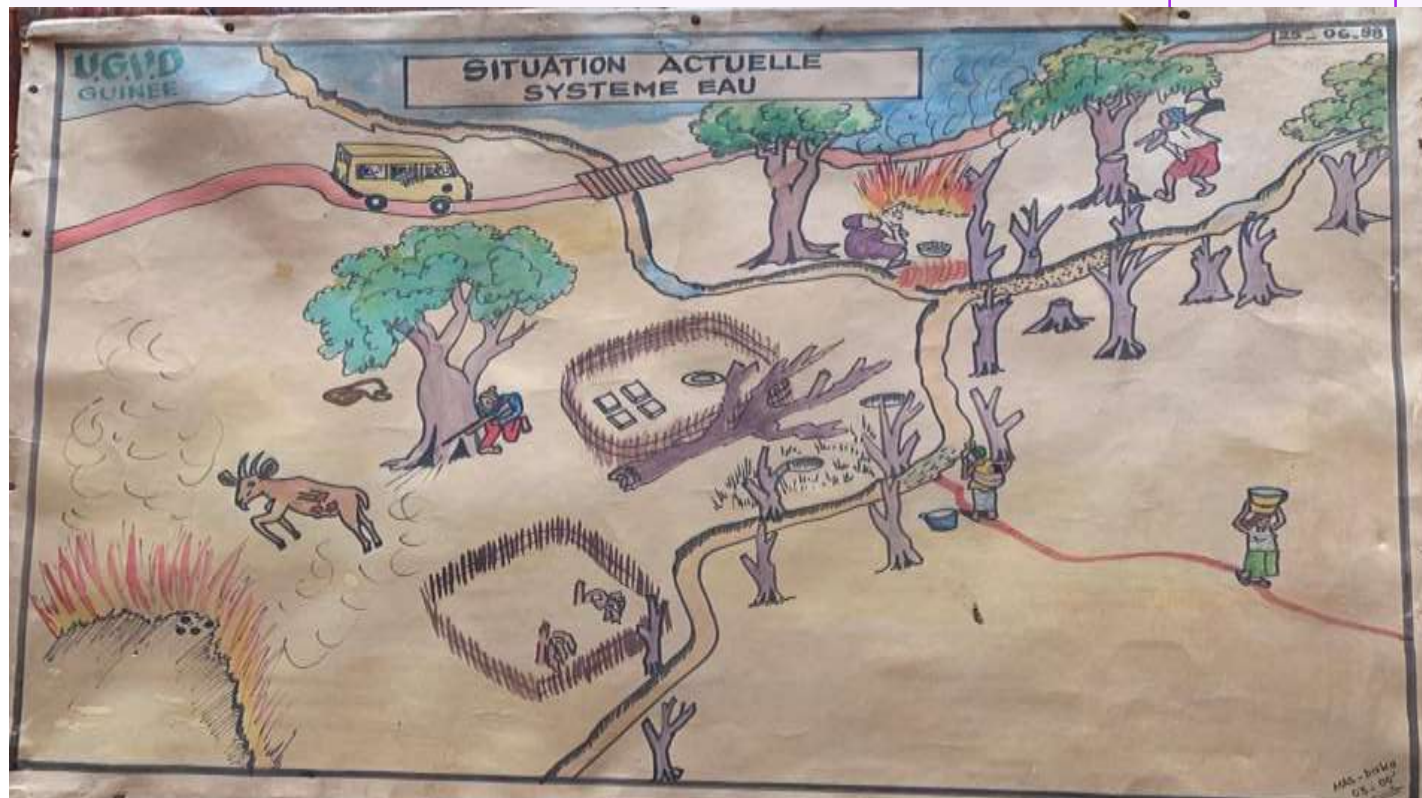


ARBRE A PROBLEMES/SYSTEME EAUX

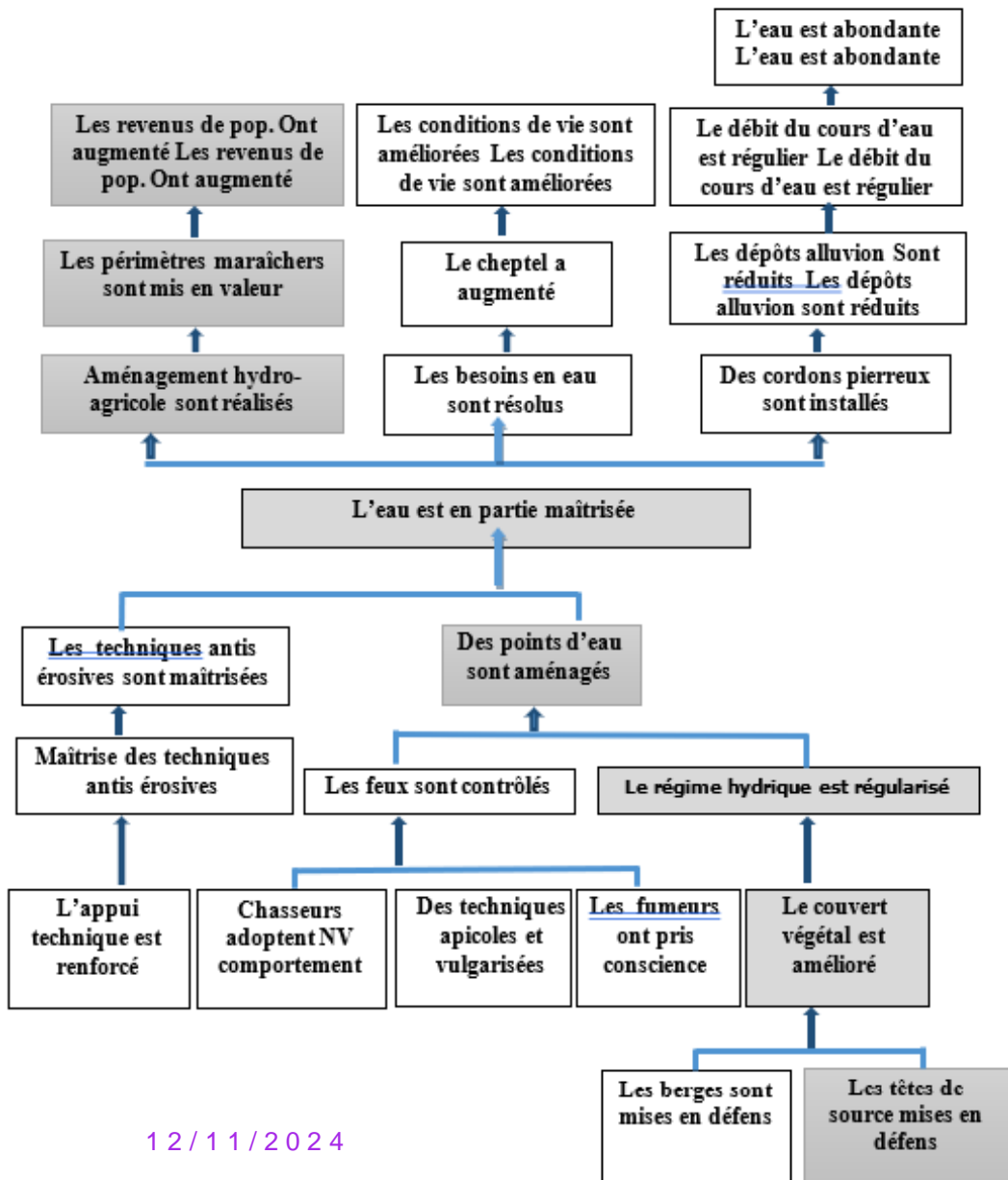


12/11/2024

Etape 1 : Diagnostic



PROJET SYSTEME EAUX



Planification participative :

